



evropský  
sociální  
fond v ČR



EVROPSKÁ UNIE



MINISTERSTVO ŠKOLSTVÍ,  
MLÁDEŽE A TĚLOVÝCHOVY



OP Vzdělávání  
pro konkurenceschopnost


INVESTICE DO ROZVOJE VZDĚLÁVÁNÍ

## VY\_32\_INOVACE\_18\_Zemědělství\_11

- AUTOR: VĚRA JANSKÁ
- ŠKOLA: Základní škola Slušovice, okres Zlín, příspěvková organizace
- Název projektu: Zkvalitnění ICT ve slušovské škole
- Datum: únor 2013
- Číslo projektu: cz.1.07/1.4.00/21.2400

# Anotace

- Materiál (DUM – digitální učební materiál) je určen pro práci na interaktivní tabuli, popřípadě práci s dataprojektorem. Využít se dá v předmětu zeměpis, ročníku osmém. Je součástí tematického okruhu Česká republika.
- Je určen pro výklad učiva, procvičení učiva
- Slouží jako doplněk k učebnici M. Holeček, J. Kostner, L. Krajíček: Zeměpis Naší vlasti, Nakladatelství české geografické společnosti, Praha 1997



Zemědělství

# Vývoj (přečti si učebnici str. 24)

- Můžeme rozdělit asi do 3 etap:
  - 1918 – 1948  
rozvoj zemědělství, dopravy i průmyslu
  - 1948 – 1989  
vznik JZD, scelování
  - po roce 1980
  - pokles zemědělské výroby, začlenění do EU

# Rostlinná výroba – hlavní zemědělské oblasti



## Kukuřičná oblast

- Podyjí
- Dolní tok Moravy



## Řepařská oblast

- Hornomoravský a Dolnomoravský úval
- Polabí



## Bramborářská oblast

- Oblast kolem Berounky, Vltavy a Sázavy
- Českomoravská vrchovina, Dražanská vrchovina

# Zemědělství ČR v číslech

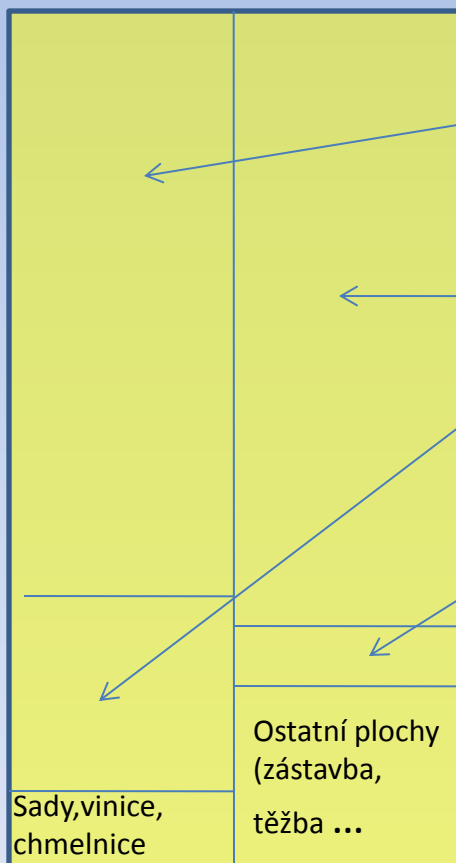
- *Obhospodařovaná zemědělská půda 3 626 794 ha*
- Obiloviny 1 558 595 ha
- Olejniny 483 850 ha
- Cukrovka 50 380 ha
- Brambory 29 790 ha
- Ovoce 22 776 ha
- Vinná réva 16 300 ha
- Chmel 5 335 ha
- Trvalé travní porosty 920 080 ha

# Horské oblasti

- Hraniční pohoří ČR
  - je zde jen někde zaměřeni na chov skotu a ovcí



# Využití půdy- graf vybarvi



- Doplňte využití půdy:
- Orná půda
- Louky a pastviny
- Lesy
- Vodní plochy



# V atlase vyhledej hlavní oblasti pěstování

- Brambory
- Řepa cukrovka
- Vinná réva
- Chmel
- Obiloviny
- Ovoce a zelenina
- Českomoravská vrch.a Středočeská pahork.
- Moravské úvaly, Polabí
- Jižní Morava, Polabí
- Poohří, Přerovsko
- Polabí, Moravské úvaly
- Moravské úvaly, Polabí, Poohří

# Víš, které plodiny se pěstuje v ČR nejvíc v Evropě?

- Je to mák
- Česko: 64,9 %
- Nejvíc ve středních Čechách okolo Prahy a v okolí Tábora a Čáslavi



# Přiřad' k sobě pojmy

- zelené zlato
  - černé zlato
  - bílé zlato
  - uhlí
  - chmel
  - sůl
- 
- ```
graph LR; A[zelené zlato] --> C[chmel]; B[černé zlato] --> D[uhlí]; E[bílé zlato] --> F[sůl];
```

# Živočišná výroba


- Nastal pokles výroby
- Rozmístění se odvíjí od rozmístění potravinářského průmyslu a zdroje krmiva

- Skot: 1 357 500
- Prasata: 2 135 000
- Drůbež: 24 285 000

# Chov skotu


- Česko má 1,1 % chovu v Evropě
- Rozmístění: vrchoviny (např. Českomoravská, Středočeská, Podkrkonoší, ...)

Chov pro mléko a maso



# Chov prasat

- Jižní Čechy, jižní Morava, Polabí
- Chov pro maso v oblastech pěstování obilovin



# Chov drůbeže


- Hlavně u měst
- Chov pro maso a vejce






# Chov koní

- Hlavně pro sportovní účely
- Pardubice, Zlínsko



# Chov ovcí

- Moravskoslovenské pomezí, Jeseníky, Šumavské podhůří
- Rozvoj hlavně po dotacích z EU
- Chov pro vlnu a maso





# Sladkovodní ryby

- Jižní Čechy – Třeboňská a Českobudějovická pánev - kapr
- Jižní Morava
- Polabí



# Na zemědělskou výrobu navazuje potravinářský průmysl

- Obory:
  - Mlýny
  - Pekárny
  - Konzervárny
  - Masný průmysl
  - Pivovarnictví
  - Jmenuj další



# Najdi zemědělské plodiny

- Kníže Olbram bory marně projížděl, Lenku s Pamelou nenašel.

# citace

- Soubor:Makowiec.jpg. In: *Wikipedia: the free encyclopedia* [online]. San Francisco (CA): Wikimedia Foundation, 2001-, 19.4.2006 [cit. 2013-05-16]. Dostupné z: <http://cs.wikipedia.org/wiki/Soubor:Makowiec.jpg>
- [www.office.microsoft.cz](http://www.office.microsoft.cz)