



evropský  
sociální  
fond v ČR



EVROPSKÁ UNIE



MINISTERSTVO ŠKOLSTVÍ,  
MLÁDEŽE A TĚLOVÝCHOVY



OP Vzdělávání  
pro konkurenceschopnost

INVESTICE DO ROZVOJE VZDĚLÁVÁNÍ

# Evropa – Dánsko

VY\_32\_INOVACE\_20\_Evropa-Dánsko\_44

Číslo projektu: CZ.1.07/1.4.00/21.2400

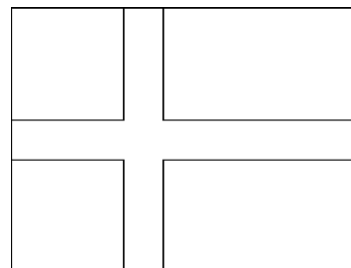
autor: Helena Nováková  
ZŠ Slušovice, okres Zlín, příspěvková organizace  
Zkvalitnění ICT ve slušovské škole

## Anotace

Digitální učební materiál je určen pro žáky sedmého ročníku předmětu zeměpis v rámci probíraného tematického celku Regiony světa - světadíly Evropa, tentokrát učivo jednoho ze států Severní Evropy - „Dánsko“. Doplněním s pomocí interaktivní tabule mají žáci větší možnosti zapojení do vyučovacího procesu a snadnější uchopení probírané látky. Práce může být také zvolena do skupin.


## Dánsko

- rozloha: 43 tis. km<sup>2</sup>
- počet obyvatel: 5,5 milionu
- hlavní město: \_\_\_\_\_
- měna: DKK (.....)




- patří k němu také (vyhledejte v atlase podle souřadnic)
  - o 62° s.š. a 7° z.d. - \_\_\_\_\_
  - o 70° s.š. a 40° z.d. - \_\_\_\_\_
- města: V \_\_\_\_\_ G, A \_\_\_\_\_ G atd.
- hospodářství je velmi (vyberte odpověď) zaostalé X vyspělé
- zajímavosti Dánska (vyhledejte v tajence a doplňte níže)

S	T	O	R	E	B	A	E	L	T
K	O	I	N	G	O	E	R	I	E
G	B	E	V	T	G	N	Y	F	L
K	R	XXX	D	O	E	A	L	N	M
D	A	N	A	B	L	U	Í	M	A
A	H	R	K	!	P	I	V	O	H
N	E	S	R	E	D	N	A		




	<i>nejstarší zábavní park v Evropě</i>
	<i>stavebnice pocházející z Dánska a známá po celém světě</i>
	<i>hlavní pití Dánska (např. Carlsberg)</i>
	<i>Hans Christian ..... – jeden z největších světových pohádkářů (např. Ošklivé káčátko, Princezna na hrášku)</i>
	<i>most přes Velký Belt (2.nejdelší visutý most na světě)</i>
	<i>tragédie anglického dramatika Shakespeara podle příběhu dánského kronikáře</i>
	<i>dánský modrý sýr</i>
	<i>mezinárodní poznávací značka</i>
	<i>Tycho ..... – dánský astronom a astrolog (považován za nejlepšího a nejpresnějšího pozorovatele hvězdné oblohy)</i>
	<i>socha Malé mořské ....., která se stala symbolem Kodaně</i>
	<i>jeden z ostrovů tvořící Dánsko</i>

## Dánsko - řešení



- rozloha: 43 tis. km<sup>2</sup>
- počet obyvatel: 5,5 milionu
- hlavní město: KODAŇ
- měna: DKK (DÁNSKÁ KORUNA)
  
- patří k němu také (vyhledejte v atlase podle souřadnic)
  - o 62° s.š. a 7° z.d. – FAERSKÉ OSTROVY
  - o 70° s.š. a 40° z.d. - GRÓNSKO
- města: VIBORG, ALLBORG atd.
- hospodářství je velmi (vyberte odpověď) ~~zaostalé~~ X vyspělé
  
- zajímavosti Dánska (vyhledejte v tajence a doplňte níže)

S	T	O	R	E	B	A	E	L	T
K	O	I	N	G	O	E	R	I	E
G	B	E	V	T	G	N	Y	F	L
K	R	XXX	D	O	E	A	L	N	M
D	A	N	A	B	L	U	Í	M	A
A	H	R	K	!	P	I	V	O	H
N	E	S	R	E	D	N	A		



TIVOLI	nejstarší zábavní park v Evropě
LEGO	stavebnice pocházející z Dánska a známá po celém světě
PIVO	hlavní pití Dánska (např. Carlsberg)
ANDERSEN	Hans Christian ..... – jeden z největších světových pohádkářů (např. Ošklivé káčátko, Princezna na hrášku)
STOREBAELT	most přes Velký Belt (2.nejdelší visutý most na světě)
HAMLET	tragédie anglického dramatika Shakespeara podle příběhu dánského kronikáře
DANABLU	dánský modrý sýr
DK	mezinárodní poznávací značka
BRAHE	Tycho ..... – dánský astronom a astrolog (považován za nejlepšího a nejpresnějšího pozorovatele hvězdné oblohy)
VÍLY	socha Malé mořské ....., která se stala symbolem Kodaně
FYN	jeden z ostrovů tvořící Dánsko

Zdroje obrázků:

- <http://office.microsoft.com>